

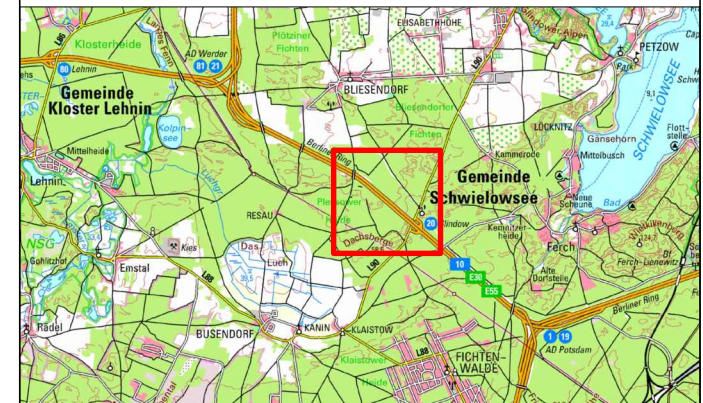
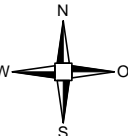
Legende
Planung

- WEA V150; 5,6 MW; 166+3 m NH; 150 m RD
reduzierte Abstandsfläche (0,0 H)
Rotorfläche
Abstandsfläche (0,4 H) R = 148,53 m
- Zuwegung und Kranstellfläche dauerhaft
- Zuwegung und Kranstellfläche temporär - Schotter
- Zuwegung und Kranstellfläche temporär - Platten
- Zuwegung und Kranstellfläche temporär - Freiraum
- Löschwasserbrunnen

Bestand

- Gemeindegrenze
- Flurgrenze
- Flurstück mit Flurstücksnummer

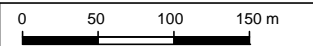
Kartengrundlage:
© GeoBasis-DE/LGB/BB



Windpark Dachsberg
Planungsgebiet

Brandenburg, Landkreis Potsdam-Mittelmark

Maßstab: 1 : 5.000



Blattgröße: DIN A3

Planungsstand: 05.09.2019

Bearbeitung:

